

Tisztelt Kehidakustány önkormányzata! **Tisztelt Képviselő-testület!**

Kehidakustány településrészei, illetve a környék – különösképpen a golfclub - jobb mobilszolgáltatással való ellátása érdekében bázisállomás létesítését tervezi a Cetin Hungary Zrt.

Ezzel kapcsolatosan, mint alvállalkozó - már 2023 tavasza óta több körben is egyeztetünk a témában az önkormányzat illetékeseivel, de sajnos nem jutottunk eredményre. Leginkább a hatályos helyi szabályozásban található tiltások miatt.

Találtunk ugyan a szabályozásoknak megfelelő helyszínt, de egyéb okok miatt ott nem tudott megvalósulni az állomás létesítése.

A bázisállomás megépítésének legideálisabb helyszíne a golfclub területe, és a golfclub nyitott az együttműködésre. Bérbe adnának területet az állomás létesítéséhez.

A golfclub menedzsmentje továbbra is kéri a környékükön a mobilszolgáltatás ellátás színvonalának emelését, amelynek egyenes következménye a turizmus minőségi fellendülése is. Ezen felül a település egyes részein is - a mobilszolgáltató hálózati forgalom adatai alapján – igény van a lakosság részéről a lefedettség javításán.

A mai digitalizált világban a fenti kritériumok szinte alapkövetelmények, főleg egy olyan helyszínen, mint a golfclub, valamint egy olyan fejlődő településen, mint Kehidakustány és környéke.

A helyszín koordinátái: EOYV 501433, EOYX 166848
0144/11 hrsz, annak észak-keleti csücske, helyszín jelölése, képe csatolva!

Ez a terület jelenleg Kgf besorolású (különleges területek – golfpálya), ami azt jelenti, hogy a helyi szabályozás szerint torony nem helyezhető el, csak annak módosításával. Jelezni szeretnénk, a Cetin Hungary Zrt. a szükséges mértékben állja a költségeket.

Csatolt képek szerinti 24 m magas monopol torony épülne, hatósági előírásoknak megfelelő színezéssel.

Kb. 100-120 nm nagyságú földterület, lehetőség szerint kifeszültségű hálózat közelében.

A Zala Springs Golf Resort Zrt. partner abban, hogy a CETIN megépítse a tornyot a területükön, amelyről mellékeljük a támogató nyilatkozatukat.

Az új torony mind a lakosságnak, mind a Golf resortnak előnyös lenne, illetve turisztikai szempontból is fontos fejlesztés minden irányban.

Ha jelentkezik másik mobilszolgáltató, szintén igénybe veheti a tornyot, nem kellene újat építenie.

Természetesen a bázisállomás létesítése az önkormányzatot anyagilag nem terheli, minden tekintetben azt a Cetin Hungary Zrt. állja.

Központi téma szokott lenni a bázisállomások elektromágneses sugárzása is. Természetesen igény esetén van lehetőség akkreditált cég felkérésére, mely a mobilszolgáltatást végző állomások sugárbiológiai mérését végzi, ott, ahol az érdekelt fél kéri: torony alatt, mellett, a saját udvarában, házában, stb.

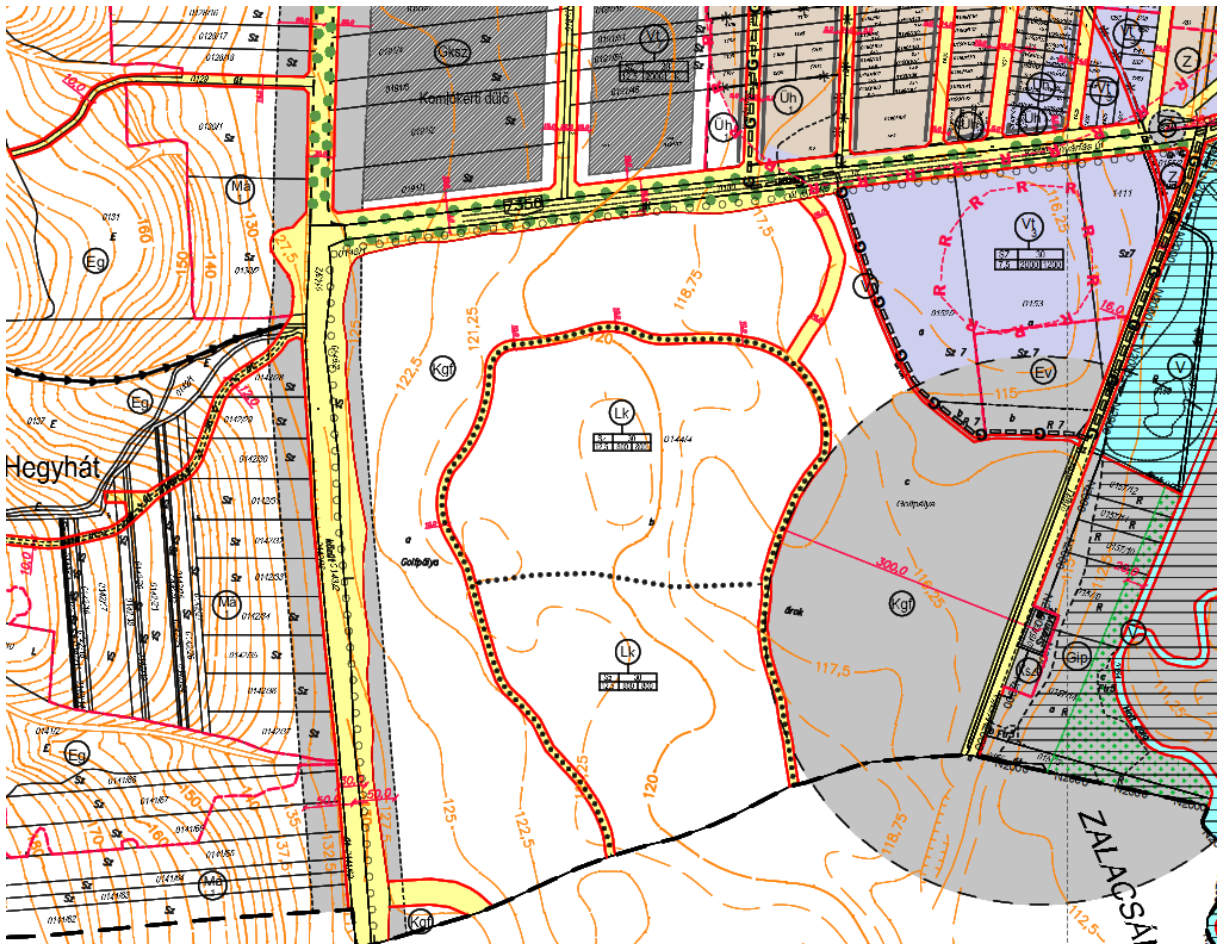
Csatoltan küldünk továbbá egy jelenlegi lefedettségi térképet, illetve egy jövőbenit, amelyből kitűnik a vételi változás.

Tisztelettel kérjük Önöket, hogy támogassák a Cetin Hungary Zrt. beruházását, a Zala Springs Golf Resort Zrt. kérését és a helyi szabályozások szükség szerinti módosítását!

A 0144/11 hrsz-ú ingatlan műholdképen



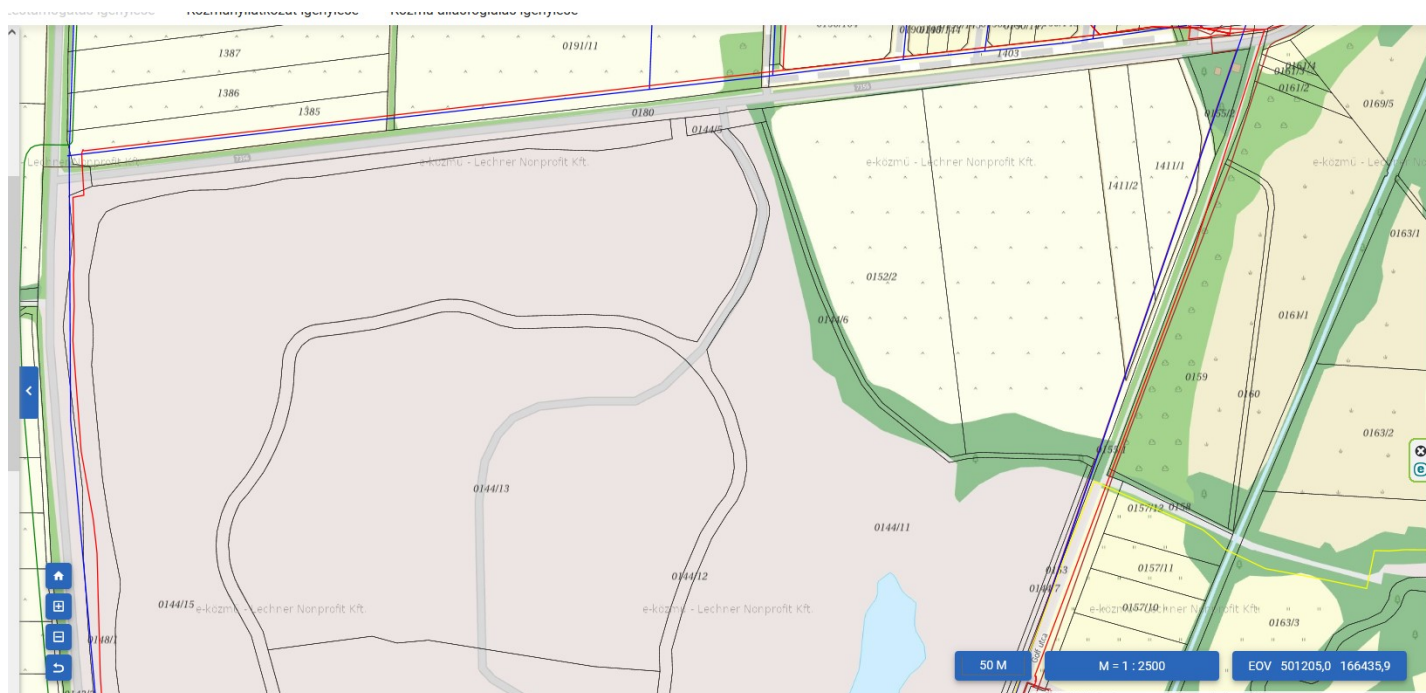
Terület övezeti besorolása Kgf -



Példa a tájba illesztett monopól toronyra



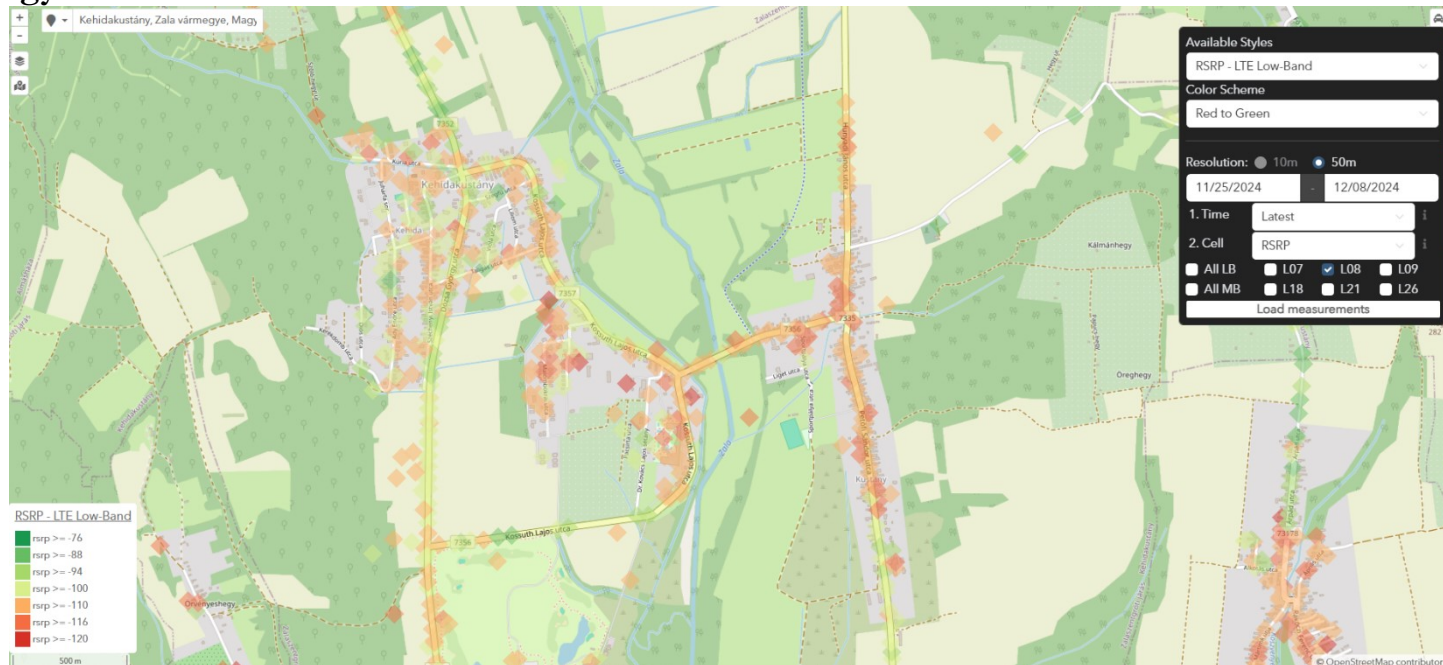
A szürke jelölésű a golfclub területe



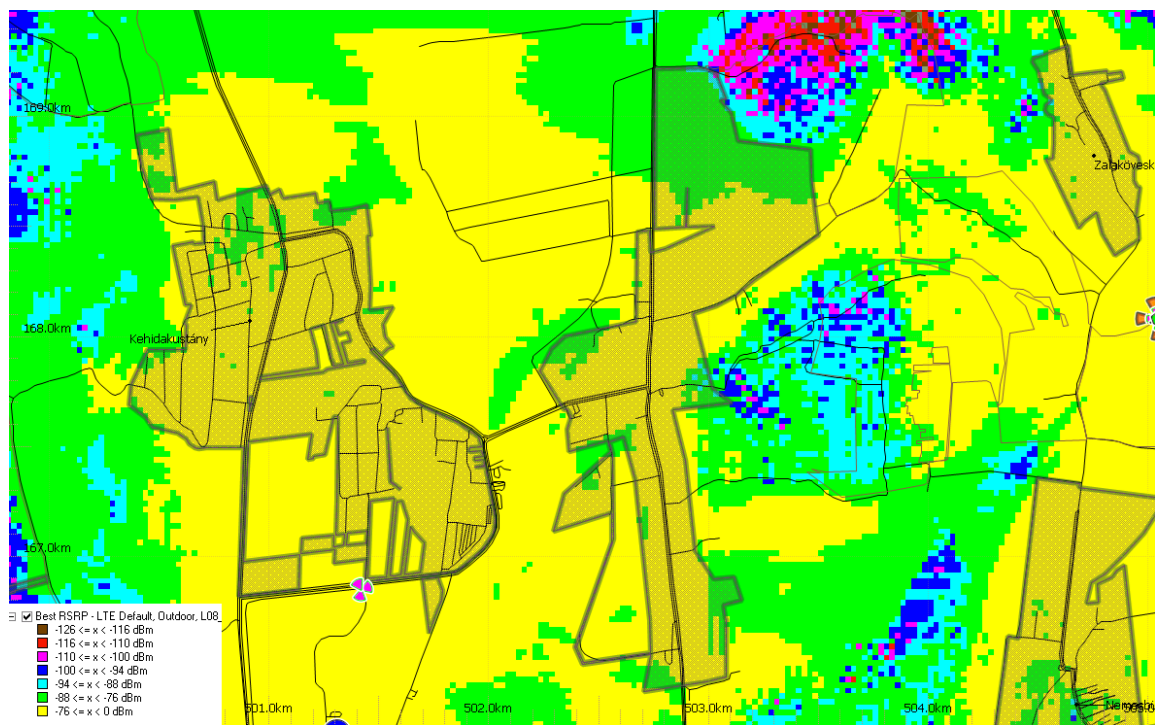
Az állomásra alapvetően 3 ok miatt van szükség:

- egyrészt kezelni szeretné a Cetin a környék és a település térerőproblémáját,
- másrészt a szezonális forgalmat szeretné a Cetin kiszolgálni, hogy nyáron is lehessen telefonálni és internetezni a megnövekedett forgalom mellett is,
- harmadrészt a Golf Club lefedettséigényét is szeretné a Cetin biztosítani.

A jelenlegi – jellemzően beltéri - lefedettség a készülékek által riportolt jelszintek alapján így néz ki:



Az állomás megépülte után a település kültéri lefedettsége a következőképpen alakulna:



A két térkép színezése között eltérés van, ennek technikai okai van. De a színezések felbontása – az egyes jelszint tartományok értékei – azonosak, így az összehasonlítás elvben megtehető.

Köszönettel Alpekné Sárközi Ilona
+36/30/9791365